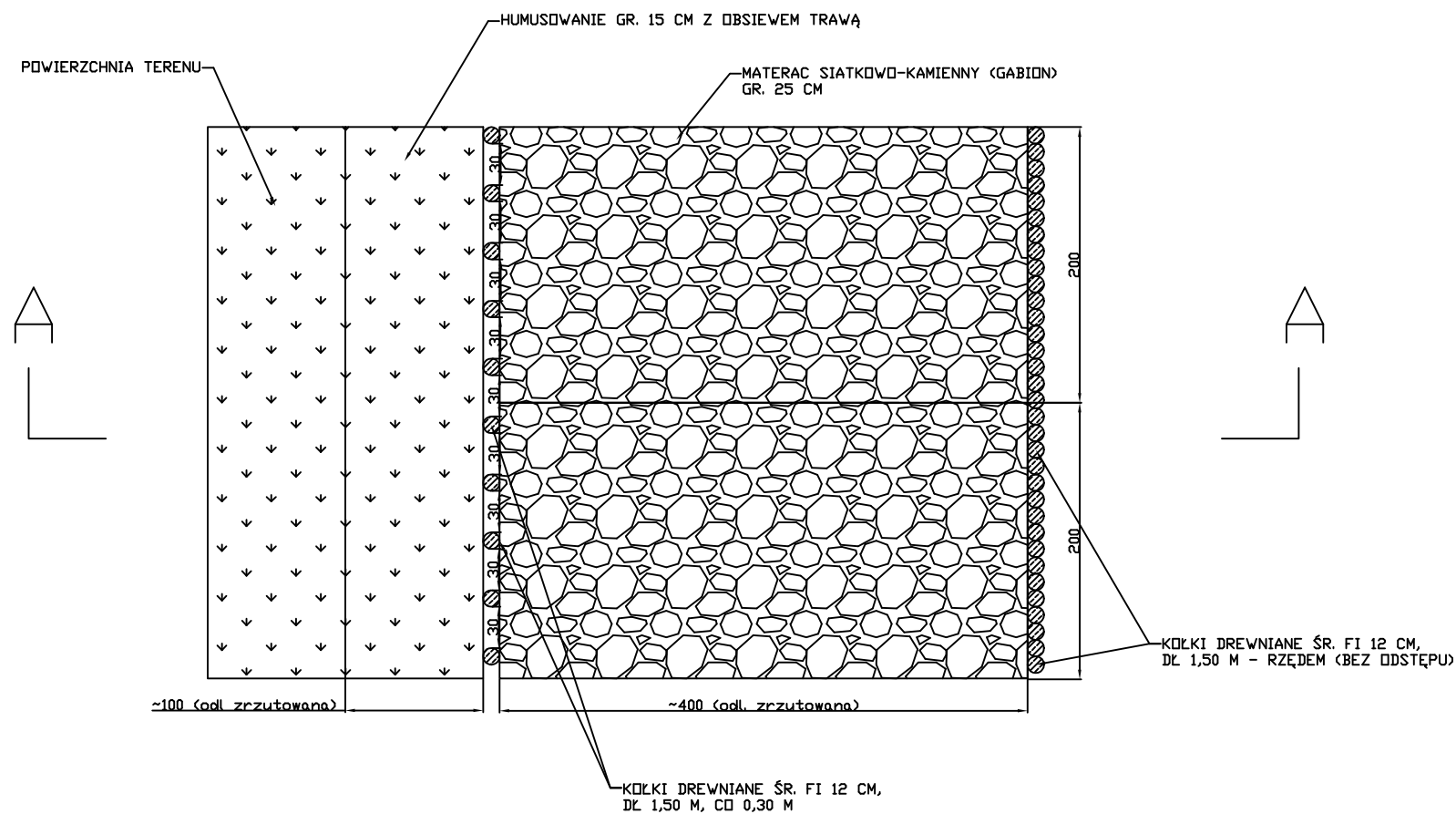
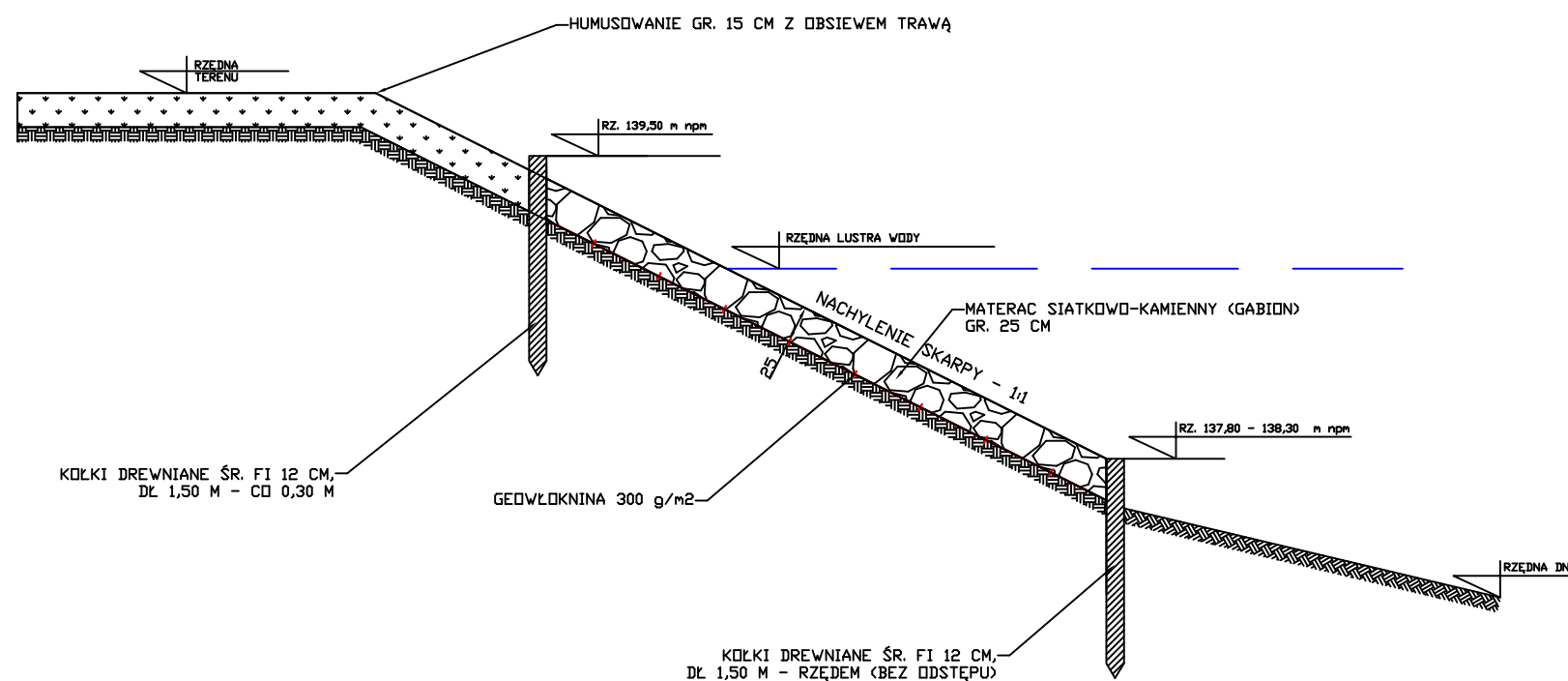


WIDOK Z GÓRY





PRZEKRÓJ POPRZECZNY A - A



PRZEKRÓJ UMOCNIENTA SKARP

SKALA 1:50

Operat:		<u>HYDRO-PLAN Artur Chrzanowski</u> <u>Usługi Techniczno-Projektowe</u> ul. Gen. Pułaskiego 2E/17, 06-200 Maków Mazowiecki	
Zlecniodawca:		Gmina Chorzele ul. Stanisława Komosińskiego 1 06-330 Chorzele	
Stadium:	ZGŁOSZENIE WODNOPRAWNE		
Zamierzenie : BUDOWA STAWU - ZBIORNIKA DO RETENCJI WÓD POWIERZCHNIOWYCH		Zbiór:	
Adres: Dz. nr 86 - obręb Nowa Wieś K/D, Gm. Chorzele, pow. przasnyski, woj. mazowieckie		Skala: 1:50	
Rysunek: Przekrój umocnienia skarp		Nr: 7	
Funkcja	Imię i Nazwisko	Podpis	Data
Specjalność: hydrotechniczna - melioracje i urządzenia wodne			
Opracował:	mgr inż. Artur Chrzanowski		07.2023